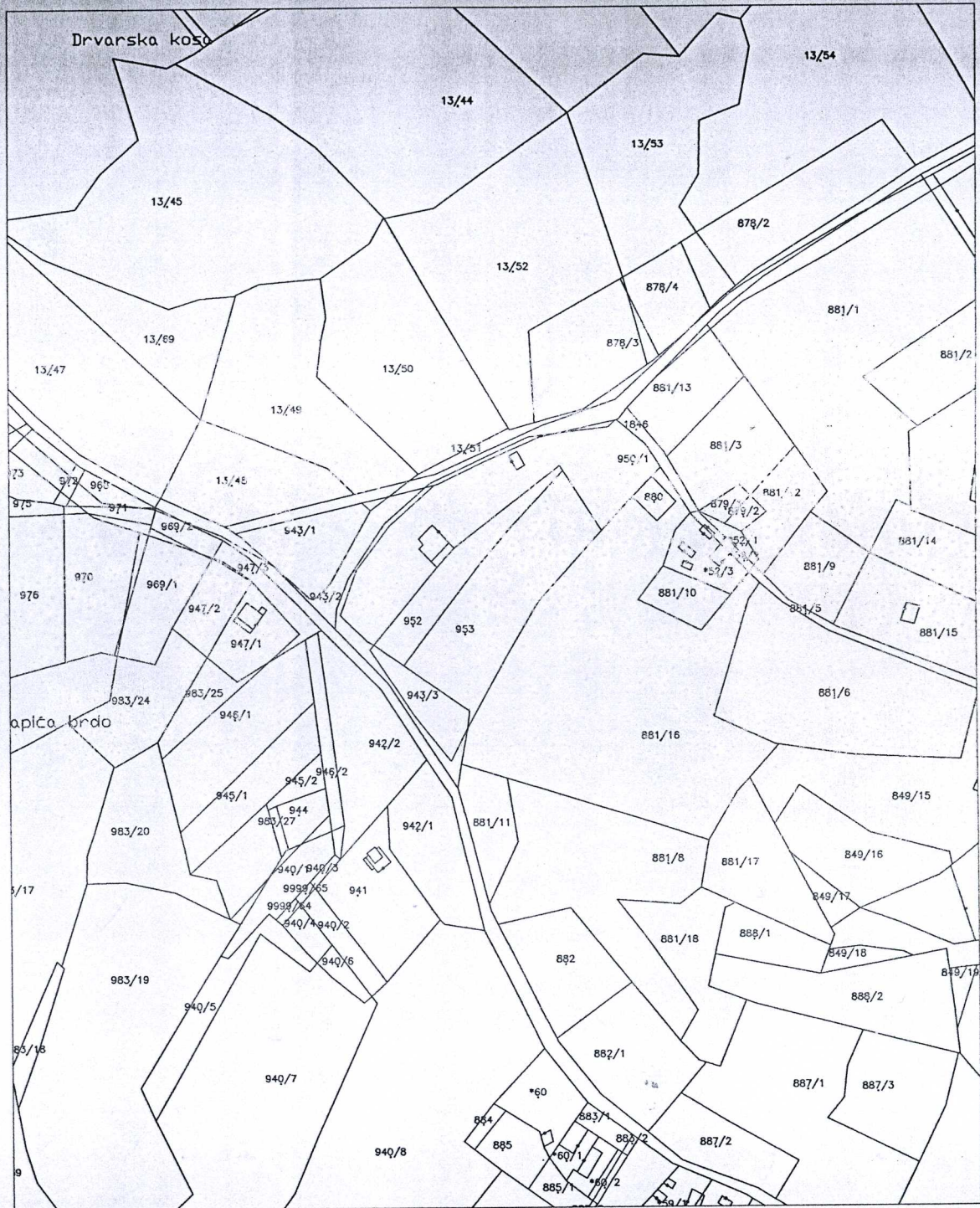


REPUBLIKA HRVATSKA
DRŽAVNA GEODETSKA UPRAVA
PODRUČNI URED ZA KATASTAR SISAK
ISPOSTAVA TOPUSKO
Klasa: 935-06/07-01/05
Ur. Broj: 541-09-3-07/03-07-121
Topusko, 19.04.2007.g

PRESLIK KATASTARSKOG PLANA
Katastarska općina: BLATUŠA
Broj lista katastarskog plana: 7 i 8
Katastarske čestice: 950/1
Mjerilo: 1:2880
Izradio: Jozo Katić, dipl. ing. geod.



Preslik katastarskog plana izdaje se u svrhu: osobne potrebe

Upravna pristojba naplaćena po Tbr. 1. i 55. Zakona o upravnim pristojbama («NN» 8/96, 77/96, 131/97, 68/98, 66/99, 154/99, 30/00, 116/00) u iznosu od 40,00 kn.

Stvarni troškovi prema Pravilniku o određivanju stvarnih troškova uporabe podataka državne izmjere i katastra nekretnina («NN» 19/03) u iznosu od 30,00 kn naplaćeno u gotovu.



Voditelj ispostave:
Jozo Katić, dipl. ing. geod.

SKICA IZMJERE

ISPOSTAVA TOPUSKO

(organ nadležan za geodetske poslove)

Godina izmjere 1998.

Katastarska općina BLATUŠA

Potcrtati ono na što se rad odnosi

- a) dioba zemljišta
- b) promjena u kulturi
- c) snimanje zgrada
- d) snimanje puta, željeznice, vodotoka
- e) ispravka pogrešnog snimanja
- f) uspostavljanje međa
- g) ispravljanje međa

Prijavni list br. 932-06/98-03/37

Broj lista katast. plana 7.1.9

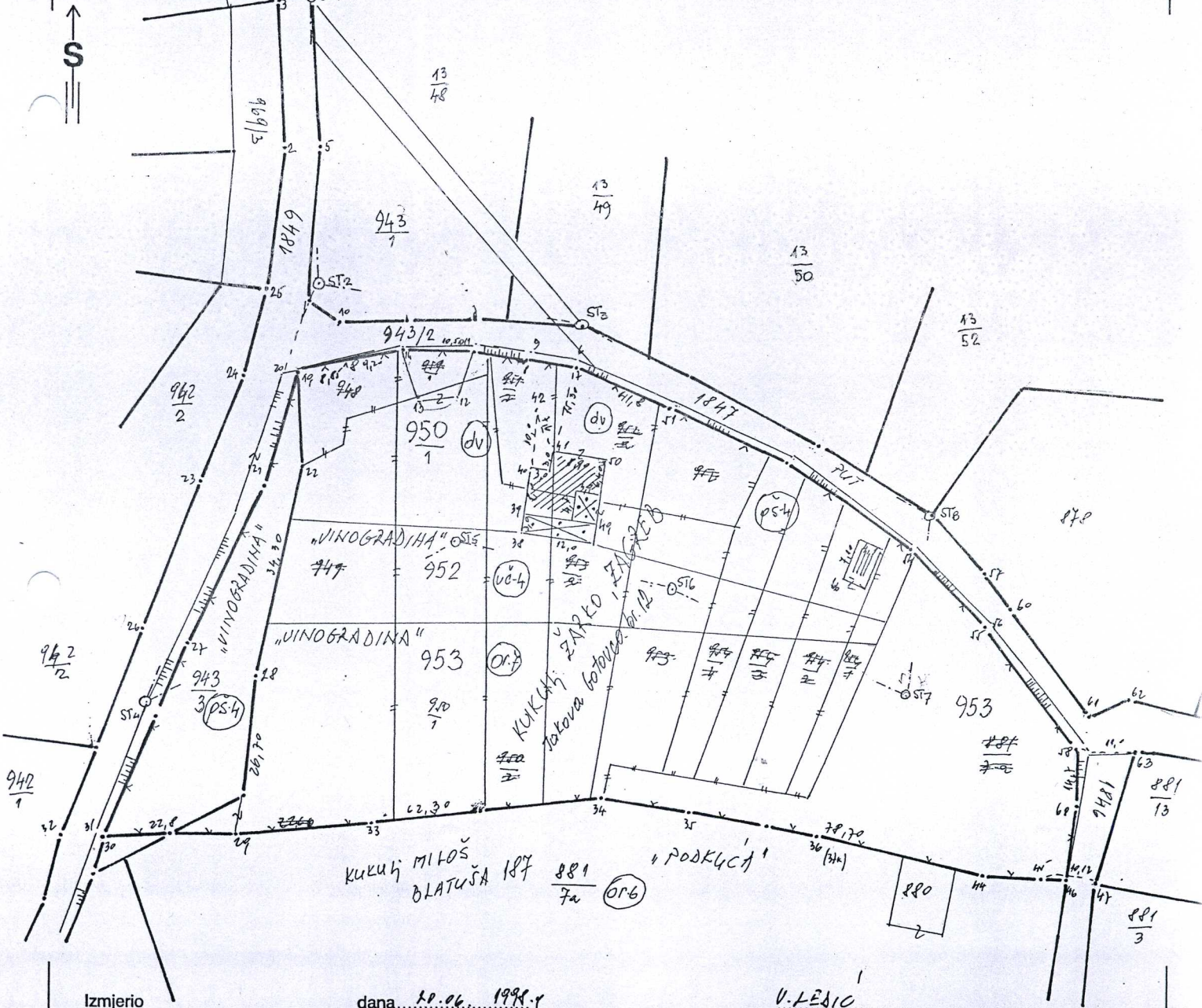
Trig. obr. br. str.

br. str.

Tahim: zapisnik str.

Iskaz detaljn. račun. površina 12.13/98.9

Približno mjerilo 1 : 1000



Izmjerio

U katast. planove ucrtao

U indikac. skice ucrtao

U zemlj. knjiž. planove ucrtao

dana 10.06.1998.

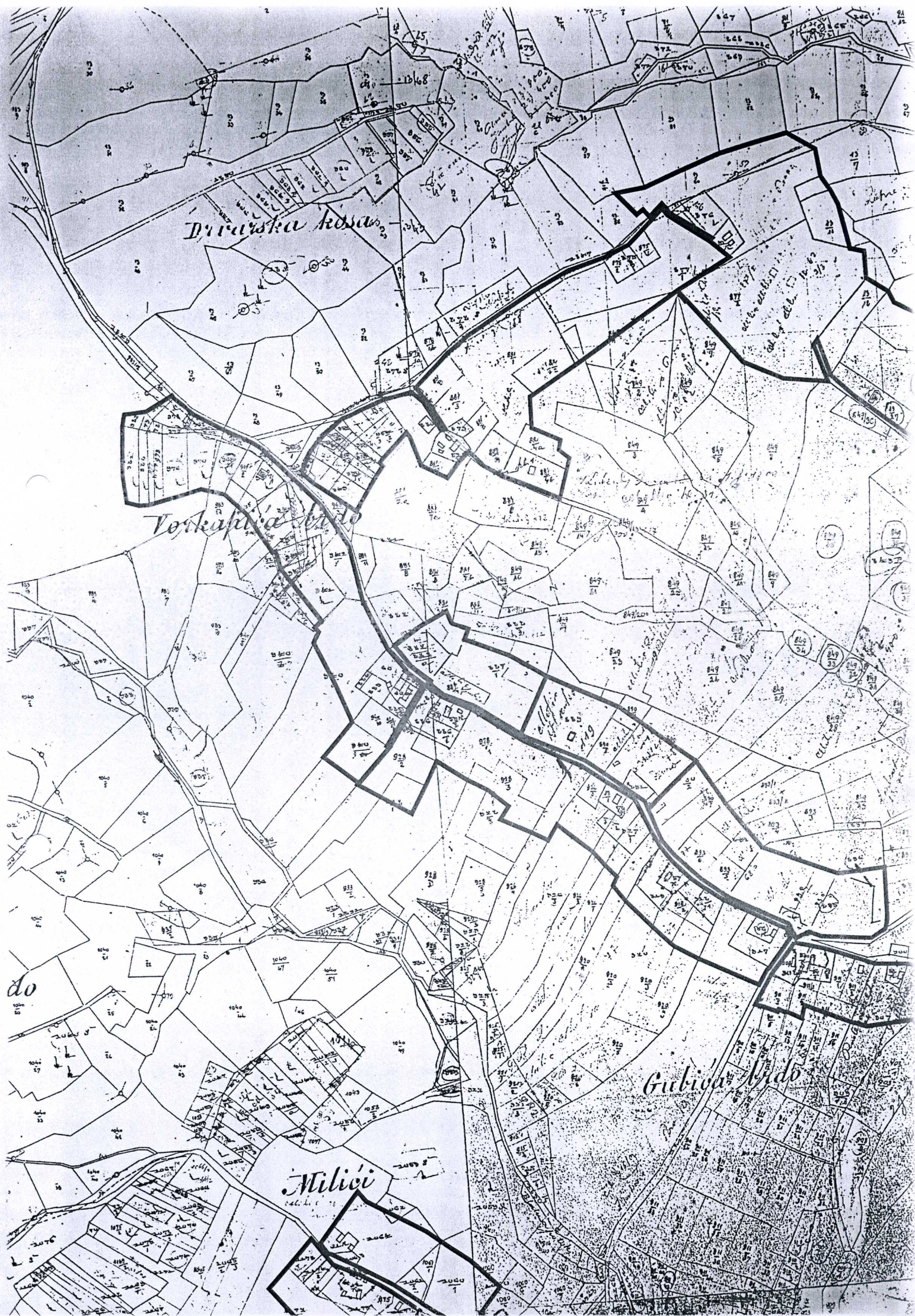
dana 11.07.2002.

dana 11.09.2007.

dana

V. LEŠIĆ

[Signature]



Drvnaška kosa

Vorkapiša kosa

Milići

Gubiva kosa

do